




SR-CONTROL





UNSERE IDEE - UNSER PATENT - IHR VORTEIL

Sandreinigung nach dem Original-Sandmasterverfahren bedeutet Sicherheit, Sauberkeit und Nachhaltigkeit der von uns durchgeführten Dienstleistungen.

Unser neues, patentiertes Tiefenmesssystem „SR-Control“ ist absolut einmalig und bringt Ihnen vollkommene Transparenz über die Reinigungsarbeiten auf Ihren Sandflächen.

Auf Wunsch erhalten Sie aussagekräftige Protokolle mit Bildnachweisen (vorher/nachher) und GPS-Flächenerfassungen.

3D - FLÄCHENBERICHT - MEHR GEHT NICHT


Sie erhalten einen detaillierten Reinigungsbericht mit folgenden Angaben:

- Gereinigte Fläche in m²
- Gereinigtes Volumen in m³
- Durchschnittstiefe der Reinigung
- Vorher/Nachher-Fotos vom Platz
- 3D-Bericht über die Sandtiefen auf dem Platz.



Damit werden Ihre Sandergänzungen punktgenau plan- und organisierbar.

Reinigungsbericht



Auftragsnummer: 216997
 Kundennummer: K0001852
 Kunde: Stadt Musterhausen
 Adresse Kunde: Muster-Straße 2, 99999 Musterhausen, DE
 Adresse Objekt: Spielplatzweg 4, 99999 Musterhausen, DE
 Reinigungsverfahren: SR-Control GPS 3D
 Unfallsorgung: Nein
 Kot-Stopp: Nein

Reinigungsdatum: 10.09.2021
 Reinigungsbeamter: Erwin Muster

Objekt	Fläche [m ²]	Tiefe [cm]	Menge [m ³]
K 14-25 Spielplatzweg	288,21	37,98	109,38






Bild vorher Bild nachher

3D Visualisierung - siehe nächste Seite

